



VALORIZANDO NOSSA TERRA

Palestra com Murilo Góes, autor do blog Panorama Lavrense

Apresentação do palestrante

- Bom dia a todos! Meu nome é Murilo Góes, sou o rapaz que faço o blog do Panorama Lavrense. Sou geógrafo, pesquisador e blogueiro.
- Bom, para os que não conhecem ainda, o Panorama Lavrense é um blog da Internet que pode ser acessado através do computador e do celular em www.panoramalavrense.com.br, e que fala das coisas boas de Lavras do Sul, notícias, informações, dados, fotos, vídeos, etc. Comecei este trabalho em 2007 e nunca mais parei, justamente porque eu amo esta terra tão querida.
- Estou aqui com vocês nesta palestra porque um dos temas que a professora Lélia deu sugestão tem a ver com o fato de alguns de vocês não terem nascido em Lavras do Sul, mas moram na cidade e trabalham pelo futuro dela. E se eu disser pra vocês que também não nasci aqui?
- Sou de Porto Alegre. Mas vocês devem estar pensando agora: o que alguém da Capital, 320 km daqui, quer com uma cidade tão pequena como Lavras do Sul?



Como se cria o interesse com a cidade?

- Tenho parentes aqui, meus pais se conheceram aqui, meus dindos são daqui, tenho casa de veraneio aqui, muitos amigos aqui também. E claro, a fonte das informações pro meu blog. Tudo isso faz com que eu me interesse por essa cidade.



Como se cria um vínculo com a cidade?

- Graças ao sentimento de amor e gratidão que temos por um lugar. Sempre temos a nossa cidade favorita, que muitas vezes não é a cidade onde nascemos e , em algumas vezes, nem mesmo é a cidade onde moramos. No entanto, quando gostamos de um lugar e fazemos parte da história desse lugar, nos sentimos parte dele, gostamos de aproveitar seus recursos, as coisas que o lugar tem, ficamos indignados com os problemas ocorridos naquele lugar e lutamos por soluções para melhorar.



- Por vários motivos, nascemos em um lugar e moramos em outro num determinado momento da vida.
- Existem muitos motivos. Vou citar só dois pra não me estender muito: os pais de vocês encontram emprego em outra cidade; e, na cidade onde moramos, não tem maternidade, tendo que a mãe ter o filho na cidade mais próxima.

□ Então, todos estes motivos que eu expliquei pra vocês servem pra gente saber que nossa cidade é amada e adorada por muitos, mesmo por quem não nasce aqui, mas se cria aqui. Eu não moro aqui, mas me sinto parte deste espaço aqui, me sinto um lavrense, e imagino que vocês gostem muito daqui também.

- Agora que sabemos porque estamos fazendo parte do nosso município, vamos conhecê-lo um pouco melhor, no que diz respeito a dados básicos e pontos turísticos. Conhecendo um pouco dessas informações, vamos entender melhor a nossa cidade e ter ainda mais cuidado com ela.



Dados básicos de Lavras do Sul





Perfil Municipal - Lavras do Sul (RS)

Caracterização do Território

População: 7.615 habitantes

Área: 2.600 km²

Densidade Demográfica: 3,0 hab/km²

Altitude da Sede: 277 m

Ano de Instalação: 1.882

Distância à Capital: 320 km


Microrregião:


Campanha Meridional

Mesorregião:

Sudoeste Rio-Grandense



- 
- Lavras do Sul tem, em 2015, 7.833 habitantes. O município chegou, no auge da atividade mineradora dos anos 1950, a ter 13.500 habitantes. O Segundo Distrito (Ibaré), localizado a 47 km da Sede Municipal, tem cerca de 800 habitantes.

- 
- ❑ População urbana (em hab.): 4.758
 - ❑ População rural (em hab.): 2.921
 - ❑ 2,38% da população lavrense tinha, no ano de 2010, mais de 80 anos de idade. Entre os habitantes de 0 a 19 anos de idade, 14,91% são mulheres e 15,13% são homens.

- ❑ O município gaúcho de Lavras do Sul está localizado a 320 km a sudoeste de Porto Alegre, entre Caçapava do Sul e Bagé, através de acessos pelas rodovias BR-290, BR-392 e ERS-357. Emancipado de Caçapava em 9 de maio de 1882, foi o único município gaúcho com origem na mineração do ouro. Possui as denominações carinhosas de "Pepita do Rio Grande" e "Terra do Ouro".
- ❑ Na atualidade, a economia se baseia na pecuária (principalmente bovinos e ovinos), comércio, fruticultura, lã, indústrias artesanais e turismo.


- Ao todo são nove os bairros da zona urbana: Centro, Cohab, Dr. Bulcão, Madezati, Olaria, Poty Medeiros, Promorar, Samuel Souza e Cerrito.





Pontos Turísticos

- Lavras do Sul apresenta um grande potencial turístico. Além dos turistas que possuem familiares na cidade, há uma grande movimentação de pessoas de cidades vizinhas e também de outros locais do Estado e do País, sobretudo nos meses de verão, com o objetivo de acampar no Balneário do Paredão ou de passar o Carnaval e as férias de verão na cidade.



Igreja Matriz de Santo Antônio

Igreja Matriz de Santo Antônio: o principal templo religioso da cidade é a igreja Matriz de Santo Antônio, que foi erguida em um importante ponto antigo de mineração do ouro. Foi construída em estilo gótico no final do século XVIII e passou por sua última reforma em 2012. Atualmente, apresenta tons em azul e amarelo. Localiza-se junto à praça Licínio Cardoso, na esquina das ruas Santo Antônio e Pires Porto.



Gruta Nossa Senhora de Lourdes

Procurada por religiosos, proporciona uma bela vista panorâmica, por estar situada num dos pontos mais altos da cidade



Casa de Cultura José Néri da Silveira

A Casa de Cultura José Néri da Silveira teve sua inauguração em 14/09/1991. Localiza-se na Adão Teixeira da Silveira, 400, Centro, e sua construção é de 1910. Já foi sede da Prefeitura Municipal entre os anos 1960 e 1980 e abriga a Biblioteca Municipal Professora Anita Medeiros. Um grande acervo histórico do Município, com objetos e fotografias, é encontrado no local.



Praça Dona Hermínia (“Santo Antônio”)

O padroeiro de Lavras do Sul, Santo Antônio, é homenageado nesta praça com um monumento, Localiza-se a duas quadras da entrada do Camping Municipal e apresenta uma escadaria, revitalizada em 2013. É o ponto de chegada da Procissão anual do dia 13 de Junho.



Praça Licínio Cardoso

Ponto de encontro do povo lavrense, sobretudo nas noites de verão, finais de semana e feriados, onde pessoas de todas as idades se reúnem; Abriga, em seu entorno, o Clube Comercial, o Telúrica Bar e a Igreja Matriz de Santo Antônio, além de um relógio digital do Sicredi, junto à mesma, instalado em 2013.





Praça das Bandeiras (“Praça de Baixo”)

Apresenta um chafariz e um espaço (Rui Elem Teixeira), voltado para eventos e com quadra de futebol e playground.



Clube Comercial

Inaugurado em março de 1910, é o mais tradicional clube da cidade. Foi restaurado e voltou a funcionar em 2016.



Parque de Exposições Olavo de Almeida Macedo

Batizado em homenagem a um dos primeiros presidentes do Sindicato Rural de Lavras do Sul, é um grande complexo, composto por Pista de Remates, pista de rodeios, restaurante, pavilhões e outras estruturas. Sua Pista de Remates é considerada uma das melhores do Estado para a realização de remates e leilões e possui ambiente climatizado



Praia do Paredão

As águas dividem, por cerca de 100 metros, a faixa de areia de um cerro de média elevação, que forma uma espécie de parede, daí o nome do balneário. Símbolo natural da cidade, atrai muitos turistas de diversas regiões do Rio Grande do Sul e do Brasil, especialmente nos meses de verão. Possui muito verde, areia grossa e fofa, uma ilha de areia e um camping municipal com infraestrutura para o lazer.



Vila do Ibaré

Localizada a 47 km de distância do centro de Lavras do Sul, através de estrada municipal de chão, o Segundo Distrito - ou Vila do Ibaré - é uma simpática localidade do interior lavrense. Na região, há a concentração de diversas fazendas, grande quantidade de gado bovino ovino e cavalos, diversos açudes e capões de mato e o relevo característico da região, com diversas rochas, morros arredondados, tabuleiros e planaltos um pouco elevados, mas com uma bela vista panorâmica. Um trecho de ferrovia corta a localidade, que dispõe de locais como uma indústria de minerais, escola e centro comunitário.



Arquitetura

Com estilo português e barroco, os prédios de Lavras do Sul nos fazem ter um belo passeio histórico.



Principais eventos ao longo do ano

Carnaval, Torneio InterBlocos, ExpoLavras, Semana Farroupilha, Desfile Cívico de 7 de Setembro

Parte Final

Pergunto a vocês, prezados amigos estudantes e Professora:

- O que vocês gostam e não gostam em Lavras do Sul?
- Que sugestões vocês tem para uma cidade do futuro?

Importante: Cuidem do Patrimônio Público, não jogando lixo na rua, conservando as casas e os lugares públicos. Respeitem o próximo e vivam sempre em harmonia com seus amigos e vizinhos. Isto já faz com que se comece a tornar nossa comunidade um lugar melhor para se viver.

Muito obrigado a todos!



- O tio Murilo deseja a vocês muito sucesso e saúde em suas vidas, além de um futuro brilhante. Acreditem nesta terra e em seus sonhos, por um futuro melhor.
- A UNIÃO FAZ A VIDA!!!